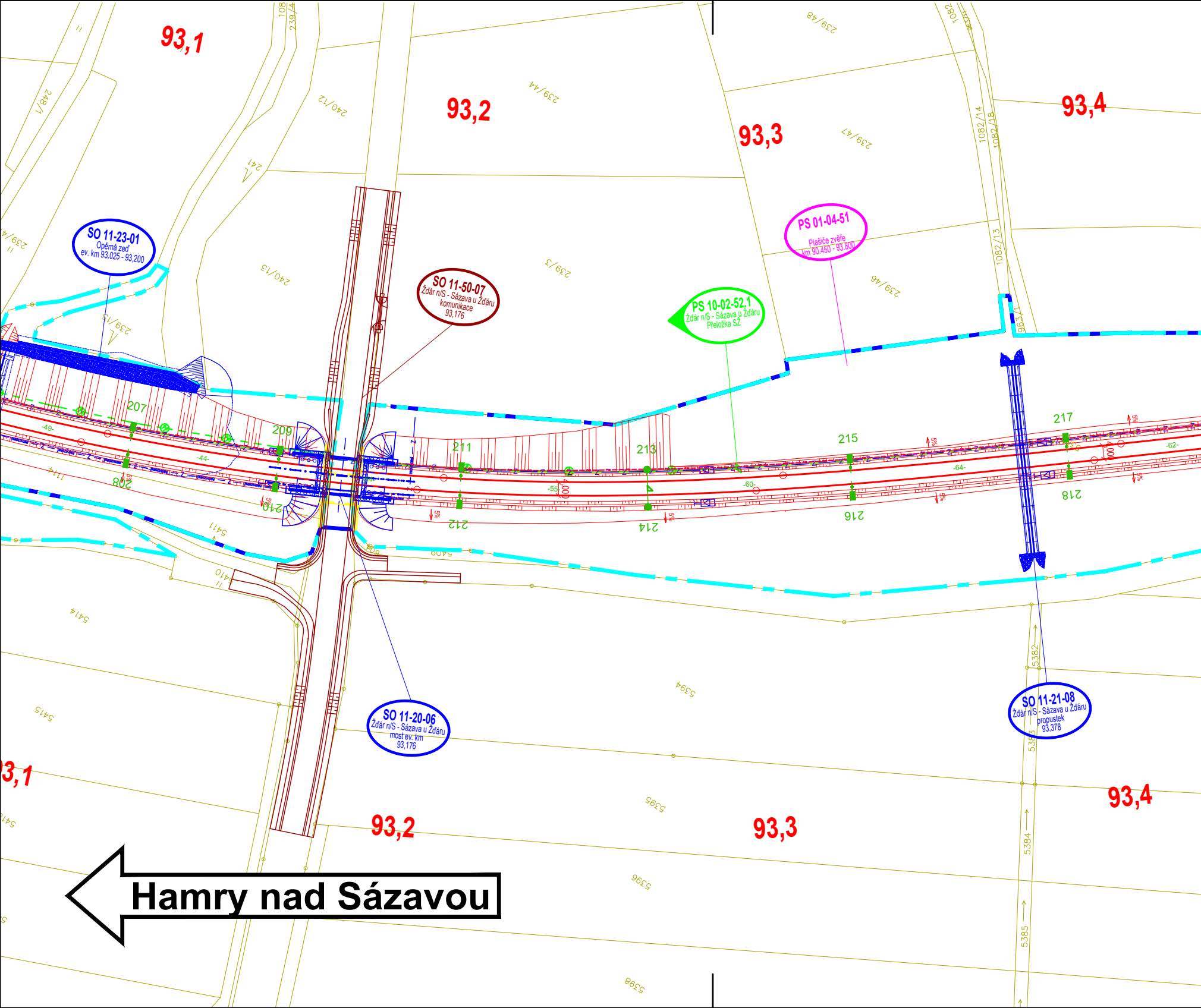
93,1
93,2
93,3
93,4
SO 11-23-01
Opěrná zeď
ev. km 93,025 - 93,200
SO 11-50-07
Žďár n/S - Sázava u Žďáru
komunikace
93,176
PS 10-02-52.1
Žďár n/S - Sázava u Žďáru
Přeložka SŽ
PS 01-04-51
Plašiče zvěře
km 90.450 - 93.800
SO 11-20-06
Žďár n/S - Sázava u Žďáru
most ev. km
93,176
SO 11-21-08
Žďár n/S - Sázava u Žďáru
propustek
93,378
207
208
209
210
211
212
213
214
215
216
217
218
248/1
240/12
239/44
239/48
239/47
239/46
239/3
240/13
239/15
241
239/4
1082/14
1082/18
1082/13
963/1
5411
5410
5409
5414
5415
5394
5395
5396
5398
5382
5383
5384
5385
93,1
93,2
93,3
93,4
Hamry nad Sázavou

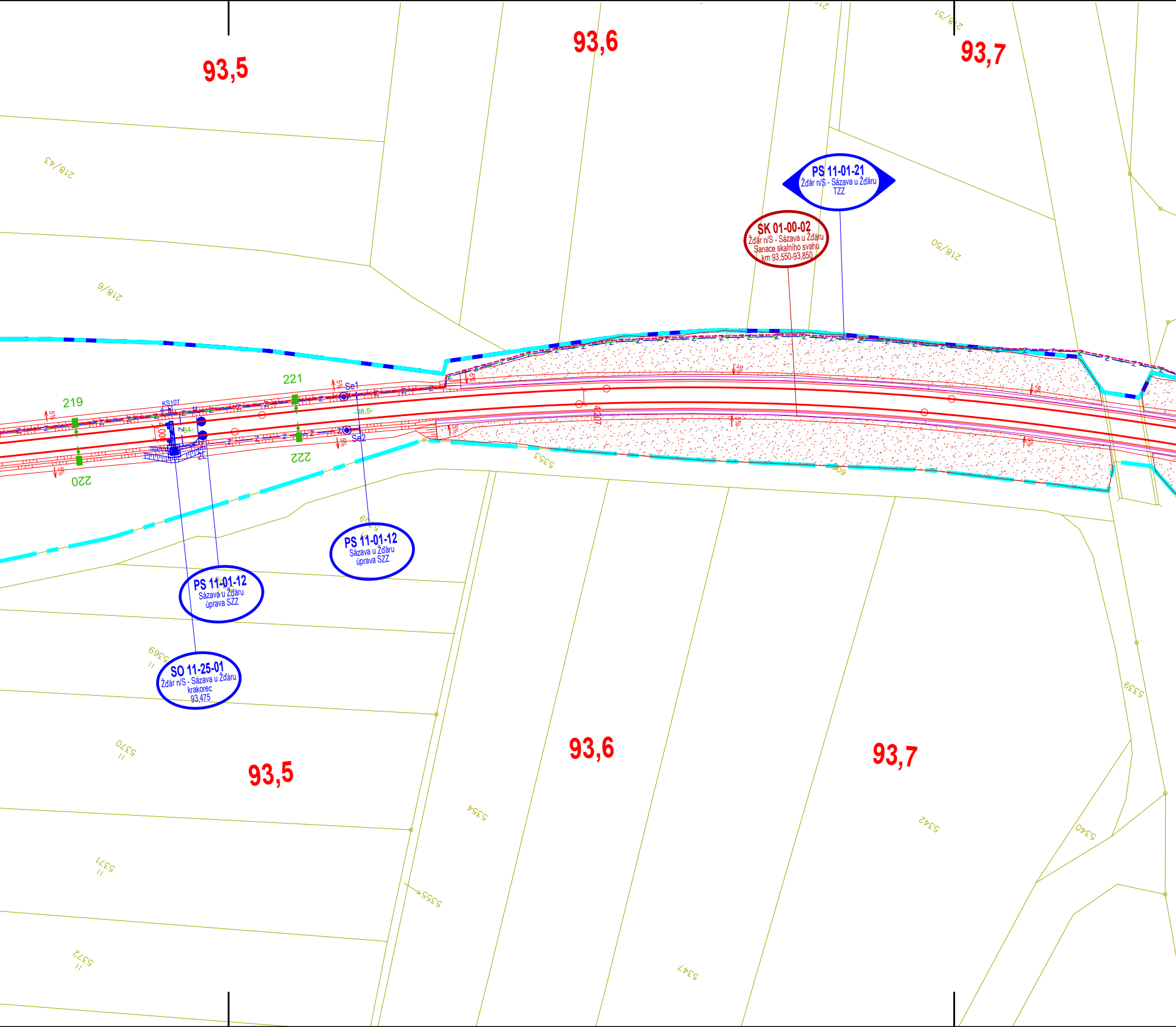
93,5
93,6
93,7
218/43
218/6
218/50
218/51
PS 11-01-21
Žďár n/S - Sázava u Žďáru
TZZ
SK 01-00-02
Žďár n/S - Sázava u Žďáru
Sanace skalního svahu
km 93,550-93,850
219
221
KS10T
Se1
Se2
-38,5-
-64-
222
220
5353
5%
PS 11-01-12
Sázava u Žďáru
úprava SZZ
PS 11-01-12
Sázava u Žďáru
úprava SZZ
SO 11-25-01
Žďár n/S - Sázava u Žďáru
krakorec
93,475
5369
5370
5371
5372
5354
5355
5347
5342
5340
5339
93,5
93,6
93,7

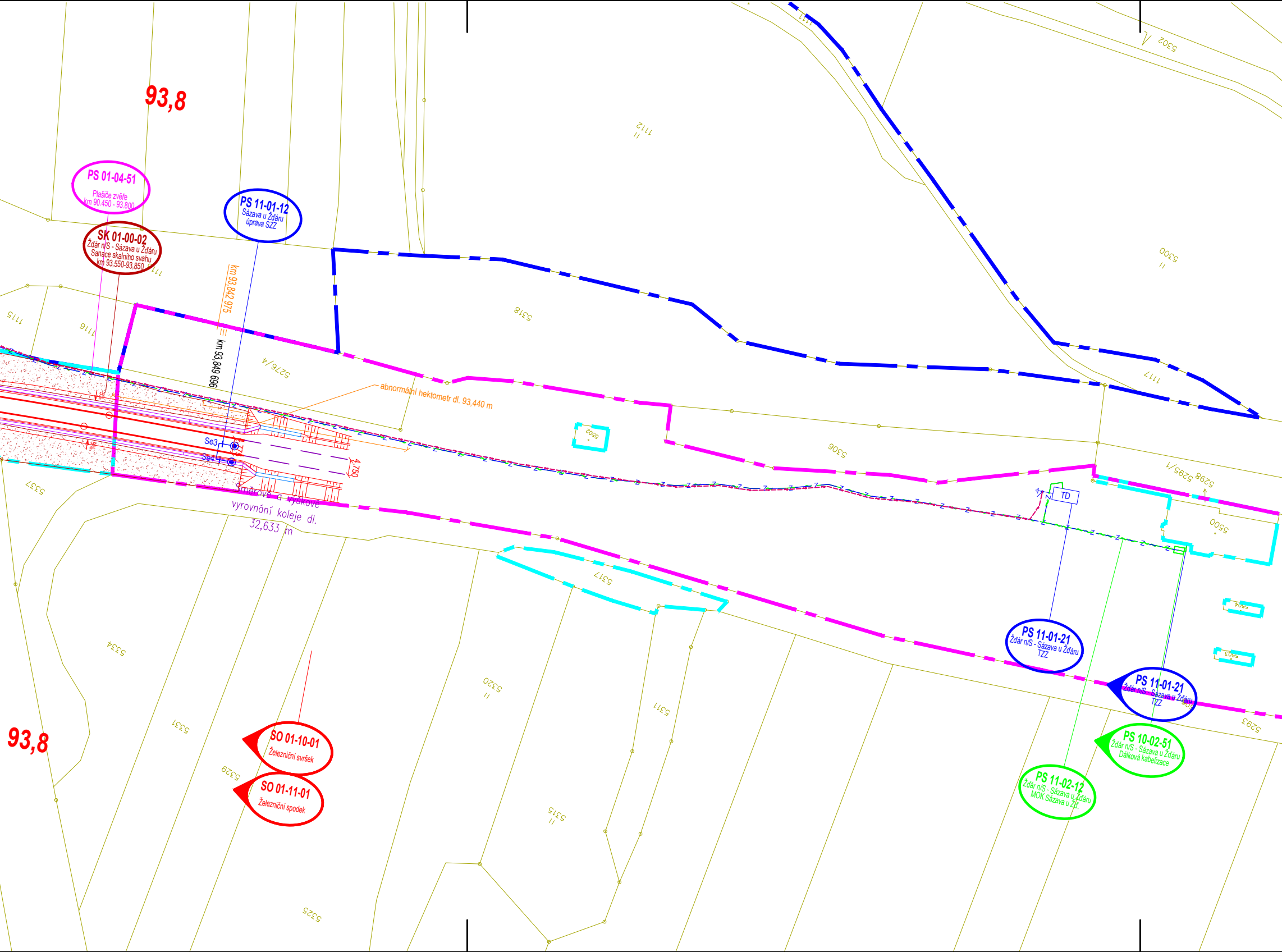
93,8
PS 01-04-51
Plašiče zvěře
km 90.450 - 93.800
SK 01-00-02
Žďár n/S - Sázava u Žďáru
Sanace skalního svahu
km 93,550-93,850
PS 11-01-12
Sázava u Žďáru
úprava SZZ
km 93,842 975
km 93,849 696
abnormální hektometr dl. 93,440 m
Se3
Se4
4,750
Směrové a výškové
vyrovnání koleje dl.
32,633 m
TD
PS 11-01-21
Žďár n/S - Sázava u Žďáru
TZZ
PS 11-01-21
Žďár n/S - Sázava u Žďáru
TZZ
PS 10-02-51
Žďár n/S - Sázava u Žďáru
Dálková kabelizace
PS 11-02-12
Žďár n/S - Sázava u Žďáru
MOK Sázava u Žď.
SO 01-10-01
Železniční svršek
SO 01-11-01
Železniční spodek
93,8
1111
1112
1115
1116
1117
5276/4
5293
5295/1
5298
5300
5302
5306
5311
5315
5317
5318
5320
5325
5329
5331
5334
5337
5500
5502
5503
5504

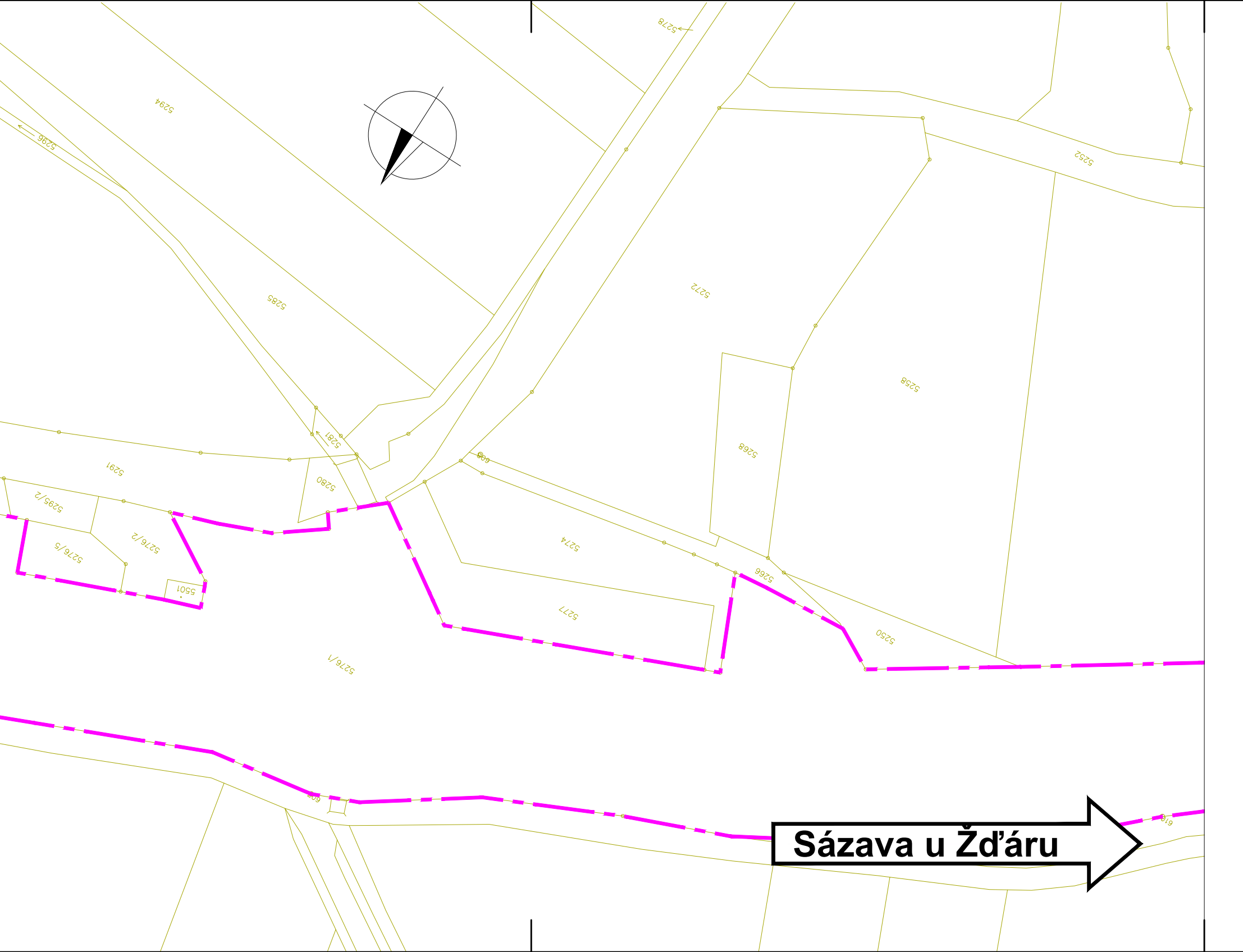
5278
5294
5296
5252
5272
5285
5258
5268
5281
5291
5280
5295/2
5276/2
5276/5
5274
5266
5501
5277
5250
5276/1
Sázava u Žďáru

LEGENDA:

- nový železniční svršek
- směrová a výšková úprava stávající koleje
- výhledový stav navazujícího úseku
- demontované koleje
- trativod
- příčný a podélný svod
- příkopová tvárnice
- příkopová zídka
- nástupiště
- mosty, propustky, zdi
- železniční přejezdy
- pozemní komunikace
- vodovody
- trakční vedení
- zabezpečovací zařízení - návěstidla
- vedení VN, NN, DOO, EOV, osvělení
- zabezpečovací vedení
- sdělovací vedení
- kabelovody
- ochranný plot
- náspy
- zářezy
- přechod kolejového lože

stávající stav:

- hranice katastrálního území
- hranice pozemků Českých Drah
- hranice pozemků Správy Železnic
- zaměření stávajícího stavu
- katastr

stávající sítě:

- STL plynovod
- NN vedení
- VN vedení
- sdělovací vedení
- zabezpečovací vedení
- vodovod
- kanalizace

plochy:

- ▨ sanace skalního svahu
- ▨ kotvená ochranná síť
- 🟧 budovy
- ▨ demolice

EVROPSKÁ UNIE
Evropské strukturální a investiční fondy
Operační program Doprava

Ministerstvo dopravy
Státní fond dopravní infrastruktury

Jiná ověření:	Paré:
Orientační schéma:	Razítko oprávněné osoby:

S
Žďár nad Sázavou
zast. Hamry nad Sázavou
Sázava u Žďáru

Podpis: Datum:

Revize:	Datum:	Popis:	Kontroloval:
000	31.03.2025	Čistopis dokumentace PDPS	Ing. Emil Špaček
P002	30.11.2024	DSP + PDPS k připomínkám	Ing. Emil Špaček
P001	15.05.2024	Návrh technického řešení	Ing. Emil Špaček

Stavebník/Investor:	**Správa železnic, státní organizace**
Adresa:	Dlážděná 1003/7, 110 00 Praha 1
Zástupce investora:	Stavební správa východ
Adresa:	Nerudova 773/1, 779 00 Olomouc

SPRÁVA ŽELEZNIC

Zhotovitel díla:	**SAGASTA s.r.o.**
Adresa:	Novodvorská 1010/14, 142 00, Praha 4 - Lhotka
Kontakt:	T: +420 261 344 100 E: info@sagasta.cz
Zhotovitel části/objektu:	**SAGASTA s.r.o.**
Adresa:	Novodvorská 1010/14, 142 00, Praha 4 - Lhotka
Kontakt:	T: +420 261 344 100 E: info@sagasta.cz

Hlavní projektant (HIP): Ing. Emil Špaček
Specialista: -

Název stavby/akce:	**Rekonstrukce traťového úseku Žďár nad Sázavou (mimo)- Sázava u Žďáru (mimo)**	Označení investora: S 561352001 Zakázka: 123162
Název části:	Katastrální situační výkres	Označení části: **C.2**
Název objektu/dílčí části:		Označení objektu/komplexu:
Název přílohy:	Katastrální situace	Číslo přílohy (typ/pořadí): **0. 007**
Název dílčí části přílohy:	Situace č.7 km 93,1 - 93,8	

Odpovědný projektant: Ing. Emil Špaček	Zpracovatel přílohy: Adam Kovačka	Měřítko: 1:1000 Formáty: 9xA4	Stupeň dokumentace: **DSP/PDPS**
Kraj: Vysočina	Katastrální území: viz textová část	TUDU: viz textová část	Smluvní datum zpracování: **03/2025**

S-kód:	Stupeň dokumentace:	Část:	Objekt:	Podobjekt:	Příloha:	Revize:
S 5 6 1 3 5 2 0 0 1	_ P D P S	_ C 2 X X X	_ X X X X X X X X	_ X X	_ 0 _ 0 0 7	_ 0 0 0

DOKUMENTACI LZE UŽÍVAT POUZE VE SMYSLU PŘÍSLUŠNÉ SMLOUVY O DÍLO. VÝKRES, ČI JEHO ČÁST, MŮŽE BÝT KOPÍROVÁN NEBO JINÝM ZPŮSOBEM ROZŠIŘOVÁN POUZE PO PŘEDCHOZÍM SOUHLASU SAGASTA, s.r.o.